





LEGENDA

-  1 CIPPI SEGNALETICI IN LEGNO
-  3 FRECCIA SEGNALETICA IN LEGNO
-  26 FRECCIA SEGNALETICA DI PERCORSO IN LEGNO
-  B BACCHETTA



PROVINCIA AUTONOMA DI TRENTO

SERVIZIO RIPRISTINO E VALORIZZAZIONE AMBIENTALE

UFFICIO COORDINAMENTO ATTIVITA' PROGETTAZIONE E Sorveglianza LAVORI



**OGGETTO: Progetto dal castello alla montagna
sistemazione del percorso di collegamento
da Castel Beseno a Folgaria**

TITOLO TAVOLA:		TIMBRO:	
PLANIMETRIA			
DATA: NOVEMBRE 2003	SCALA: 1 : 10.000	COMUNE: Folgaria-Calliano Besenello	
PROTOCOLLO:	REVISIONE:	NUMERO TAVOLA:	
DIRETTORE:	DIRETTORE UFFICIO:	2	
ARCH. P. DAL RI'	DOTT. I. COPPOLA	GEOM. I. GASPEROTTI GEOM. W. CAMPESTRIN	